

<p>Tervező:</p> <h1 style="text-align: center;">Vakondok '97</h1> <h2 style="text-align: center;">Tervező Iroda Kft.</h2> <p style="text-align: center;">6800 Hódmezővásárhely Rudnay Gyula u. 24/A Tel./Fax: 62-239-237 e-mail: info@vakondok97kft.hu</p>	<p>Rajz:</p> <h3 style="text-align: center;">KERESZTSZELVÉNYEK</h3>	
<p>Megrendelő:</p> <h3 style="text-align: center;">Balástya Községi Önkormányzat</h3> <p style="text-align: center;">6764 Balástya Rákóczi utca 5.</p>	<p>Dátum:</p> <p style="text-align: center;">2015. 09.</p>	<p>Törzsszám:</p> <p style="text-align: center;">33/2015</p>
<p>Tárgy:</p> <p style="text-align: center;">Balástya, Gerle utca Burkolat-felújítás</p> <p style="text-align: center;">ENGEDÉLYEZÉSI TERVDOKUMENTÁCIÓ</p>	<p>Rajzszám:</p> <p style="text-align: center;">K-1</p>	<p>Méretarány:</p> <p style="text-align: center;">1:100</p>
<p>Ügyvezető:</p> <p style="text-align: center;">Vaits Zoltán <i>Vaits Zoltán</i></p>	<p>Felelős tervező:</p> <p style="text-align: center;">Vaits Zoltán <i>Vaits Zoltán</i></p>	
<p>Szerkesztő:</p> <p style="text-align: center;">Bauer Attila <i>Bauer Attila</i></p>	<p>Szerkesztő:</p> <p style="text-align: center;">Asztalos Zsolt <i>Asztalos Zsolt</i></p>	
<p>Szoftver: AutoCAD Civil 3D 2010</p>		
<p style="text-align: center;">Ez a terv a Vakondok '97 Tervező Iroda Kft. szellemi tulajdona, melynek védelmét jogszabály biztosítja.</p>		

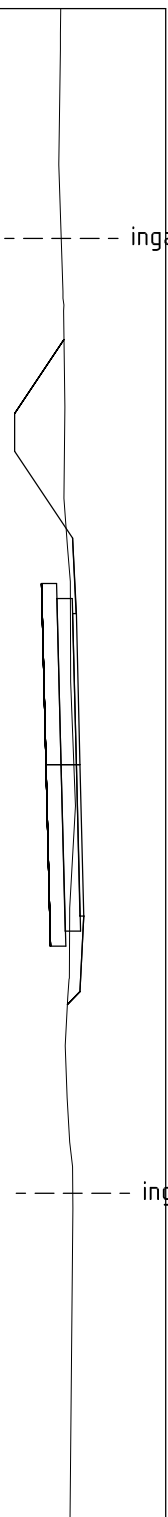
Gerle_utca
0+025.00

M=1:100
Alapszint: 85.00 mBf.

TÁVOLSÁG	TEREP	TÁVOLSÁG	PÁLYA
-10.00	87.61		
-9.46	87.61		
-7.93	87.58		
-6.00	87.65		
-4.73	87.66		
-3.52	87.65		
-2.42	87.74		
		0.00	87.87
		0.00	87.87
-1.10	87.74	0.00	87.87
		0.00	87.87
0.00	87.78	0.00	87.87
0.55	87.80	0.00	87.87
		0.00	87.87
		0.00	87.87
1.89	87.73	0.00	87.87
2.82	87.72		
3.72	87.67		
4.41	87.70		
4.99	87.73		
5.87	87.77		
10.00	87.73		

----- ingatlanhatár

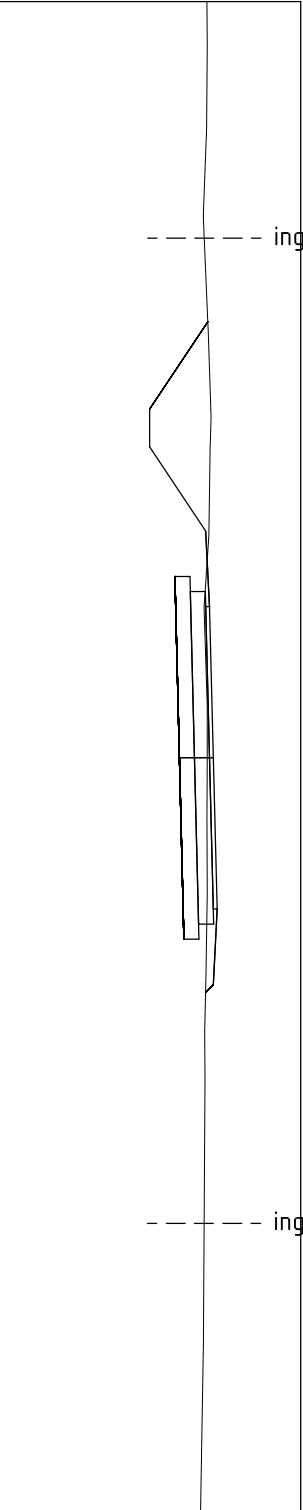
----- ingatlanhatár



Gerle_utca
0+050.00

M=1:100
Alapszint: 85.00 mBf.

TÁVOLSÁG	TEREP	TÁVOLSÁG	PÁLYA
-10.00	87.76		
-9.40	87.76		
-8.32	87.75		
-7.13	87.71		
-5.65	87.77		
-4.10	87.80		
-2.94	87.78	-3.00	87.74
-1.99	87.72	-2.00	87.79
-0.68	87.76		
0.00	87.76	0.00	87.84
0.77	87.76		
1.81	87.76	2.00	87.89
2.87	87.74	3.00	87.84
3.62	87.73		
4.25	87.73		
		4.99	
		6.95	
7.74	87.71		
		8.87	
10.00	87.67	10.00	



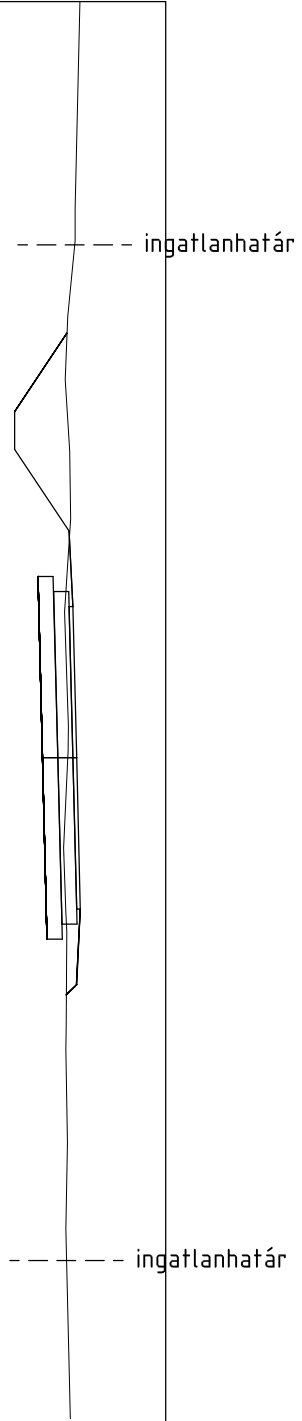
--- ingatlanhatár

--- ingatlanhatár

Gerle_utca
0+075.00

M=1:100
Alapszint: 85.00 mBf.

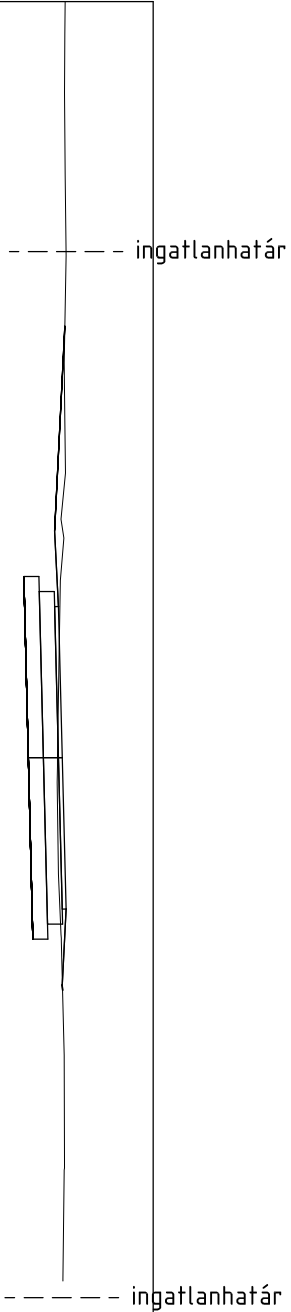
TÁVOLSÁG	TEREP	TÁVOLSÁG	PÁLYA
-10.00	87.86		
-7.63	87.81		
-6.84	87.80		
-5.84	87.70		
-5.00	87.67		
-4.06	87.73		
-2.97	87.73		
-1.93	87.66		
		0.00	87.82
		0.00	87.82
0.00	87.70	0.00	87.82
		0.00	87.82
		0.00	87.82
1.19	87.65		
2.05	87.68		
		3.00	87.82
3.58	87.68		
5.09	87.70		
		5.58	
6.23	87.68		
		8.10	
8.74	87.74		
		10.00	



Gerle_utca
0+100.00

M=1:100
Alapszint: 86.00 mBf.

TÁVOLSÁG	TEREP	TÁVOLSÁG	PÁLYA
-10.00	87.83		
-9.57	87.83		
-8.80	87.83		
-7.72	87.84		
-6.64	87.85		
-5.22	87.82		
-4.46	87.83		
-3.77	87.84		
-2.91	87.82		
-2.35	87.77		
-1.35	87.75		
		0.00	87.80
0.00	87.73	0.00	87.80
		0.00	87.80
1.54	87.75		
2.33	87.78	2.00	87.85
		3.00	87.80
3.94	87.82		
5.42	87.82		
6.89	87.80	6.65	
6.92	87.80		
		10.00	



Gerle_utca
0+125.00

M=1:100
Alapszint: 85.00 mBf.

TÁVOLSÁG	TEREP	TÁVOLSÁG	PÁLYA
-10.00	87.79		
-9.17	87.79		
-8.60	87.79		
-7.58	87.80		
-6.50	87.80		
-5.50	87.80		
-4.42	87.77		
-3.74	87.76		
-2.91	87.78		
-1.99	87.75	0.00	87.77
-1.31	87.77	0.00	87.77
		0.00	87.77
		0.00	87.77
0.00	87.77	0.00	87.77
		0.00	87.77
		0.00	87.77
1.39	87.72	0.00	87.77
2.12	87.73	0.00	87.77
3.12	87.75		
4.66	87.75		
5.79	87.76		
7.01	87.72		
7.72	87.71		
10.00	87.69		

--- ingatlanhatár

--- ingatlanhatár

Gerle_utca
0+150.00

M=1:100
Alapszint: 85.00 mBf.

TÁVOLSÁG	TEREP	TÁVOLSÁG	PÁLYA
-10.00	87.76		
-9.40	87.75		
-8.39	87.73		
-6.12	87.69		
-5.19	87.66		
-4.35	87.66		
-3.44	87.66		
-2.51	87.69		
-1.93	87.66		
		0.00	87.67
		0.00	87.67
-0.77	87.66	0.00	87.67
		0.00	87.67
0.00	87.68	0.00	87.67
		0.00	87.67
		0.00	87.67
		0.00	87.67
1.48	87.68	0.00	87.67
2.08	87.69		
2.62	87.68		
3.27	87.68		
3.79	87.70		
7.79	87.65		
10.00	87.66	10.00	

----- ingatlanhatár

----- ingatlanhatár

Gerle_utca
0+175.00

M=1:100
Alapszint: 86.00 mBf.

