

<p>Tervező:</p> <h1 style="text-align: center;">Vakondok '97</h1> <h2 style="text-align: center;">Tervező Iroda Kft.</h2> <p style="text-align: center;">6800 Hódmezővásárhely Rudnay Gyula u. 24/A Tel./Fax: 62-239-237 e-mail: info@vakondok97kft.hu</p>	<p>Rajz:</p> <h2 style="text-align: center;">KERESZTSZELVÉNYEK</h2>	
<p>Megrendelő:</p> <h3 style="text-align: center;">Balástya Községi Önkormányzat</h3> <p style="text-align: center;">6764 Balástya Rákóczi utca 5.</p>	<p>Dátum:</p> <p style="text-align: center;">2015. 09.</p>	<p>Törzsszám:</p> <p style="text-align: center;">31/2015</p>
<p>Tárgy:</p> <p style="text-align: center;">Balástya, Remény utca Burkolat-felújítás</p> <p style="text-align: center;">ENGEDÉLYEZÉSI TERVDOKUMENTÁCIÓ</p>	<p>Rajzszám:</p> <p style="text-align: center;">K-1</p>	<p>Méretarány:</p> <p style="text-align: center;">1:100</p>
<p>Ügyvezető:</p> <p style="text-align: center;">Vaits Zoltán <i>Vaits Zoltán</i></p>	<p>Felelős tervező:</p> <p style="text-align: center;">Vaits Zoltán <i>Vaits Zoltán</i></p>	
<p>Szerkesztő:</p> <p style="text-align: center;">Bauer Attila <i>Bauer Attila</i></p>	<p>Szerkesztő:</p> <p style="text-align: center;">Asztalos Zsolt <i>Asztalos Zsolt</i></p>	
<p>Szoftver: AutoCAD Civil 3D 2010</p>		
<p style="text-align: center;">Ez a terv a Vakondok '97 Tervező Iroda Kft. szellemi tulajdona, melynek védelmét jogszabály biztosítja.</p>		

Remény-Tavaszi utcák
0+025.00

M=1:100

Alapszint: 87.00 mBf.

TÁVOLSÁG	TEREP	TÁVOLSÁG	PÁLYA
-10.00	88.85		
-9.77	88.86		
-7.41	88.85		
-6.50	88.07		
-5.54	88.90		
-4.82	88.91		
-3.58	88.90	-3.01	88.90
-2.76	88.90	-3.00	88.91
-1.70	88.88	-2.00	88.96
-0.97	88.91		
0.00	88.93	0.00	88.93
0.58	88.94		
		1.09	88.90
1.75	88.97	2.00	88.96
		2.15	88.87
2.78	88.94	3.00	88.91
3.74	88.93	3.61	88.50
		4.11	88.50
4.57	88.81	4.57	88.81
5.94	88.80		
10.00	88.88		

burkolt út széle

burkolt út széle

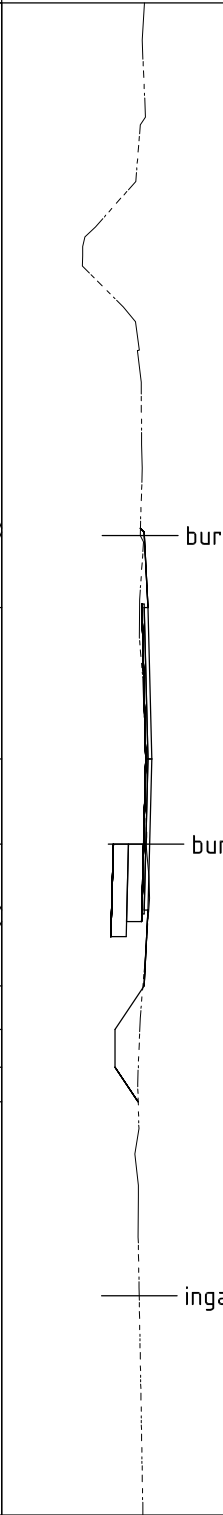
ingatlanhatár

Remény-Tavaszi utcák
0+050.00

M=1:100

Alapszint: 87.00 mBf.

TÁVOLSÁG	TEREP	TÁVOLSÁG	PÁLYA
-10.00	88.89		
-9.51	88.86		
-8.38	88.83		
-7.64	88.77		
-7.04	88.24		
-6.52	88.07		
-5.78	88.77		
-4.98	88.85		
-3.85	88.86		
-2.87	88.88	-3.05 88.83	
-1.61	88.82	-3.00 88.88	
-1.07	88.87	-2.00 88.93	
0.00	88.91	0.00 88.90	
1.03	88.92	1.13 88.88	
1.56	88.95	2.00 88.93	
2.72	88.89	2.15 88.85	
3.43	88.83	3.00 88.88	
4.29	88.80	3.58 88.50	
4.89	88.81	4.08 88.50	
5.64	88.81	4.53 88.80	
6.33	88.80		
6.99	88.82		
10.00	88.87		



burkolt út széle

burkolt út széle


ingatlanhatár

Remény-Tavaszi utcák
0+075.00

M=1:100

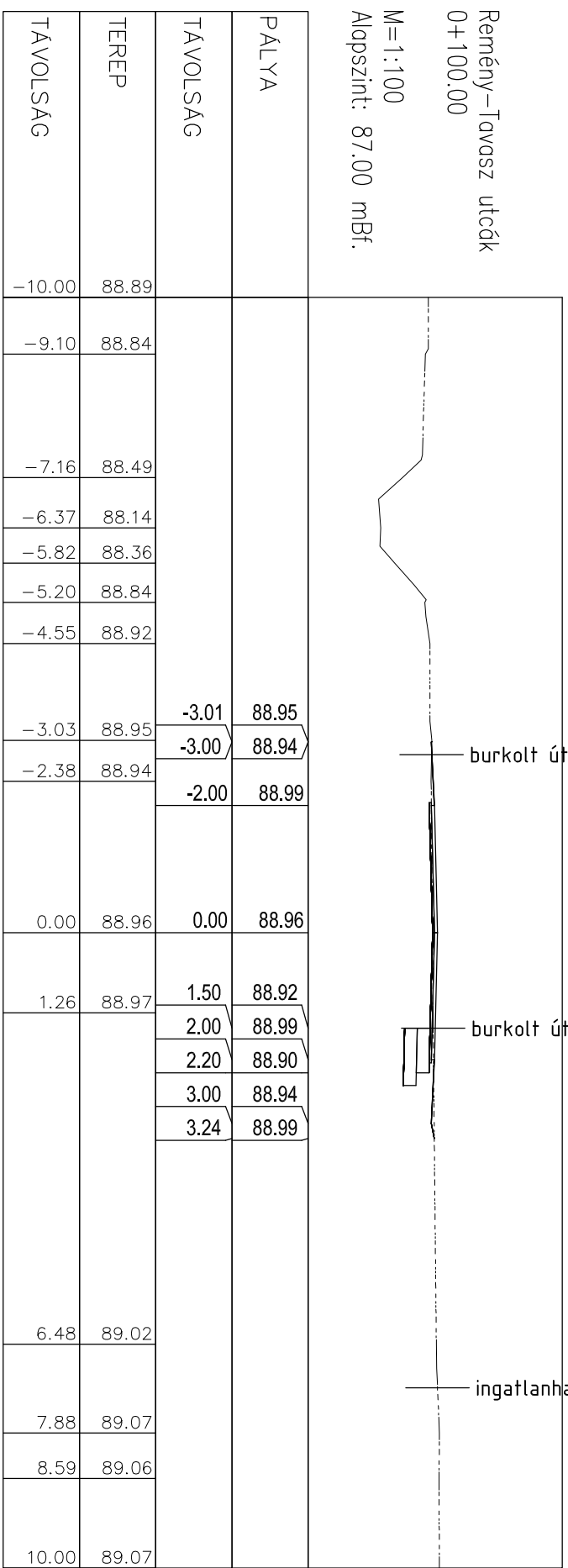
Alapszint: 87.00 mBf.

TÁVOLSÁG	TEREP	TÁVOLSÁG	PÁLYA
-10.00	88.80		
-8.07	88.71		
-7.48	88.60		
-6.93	88.05		
-6.31	88.10		
-5.51	88.69		
-4.27	88.77		
-3.02	88.85	-3.04	88.85
		-3.00	88.89
		-2.00	88.94
-0.74	88.88		
0.00	88.91	0.00	88.91
0.93	88.94	0.93	88.89
		2.00	88.94
		2.15	88.85
		3.00	88.89
		3.58	88.50
		4.08	88.50
4.58	89.03	4.89	89.04
5.22	89.04		
6.90	89.07		
8.89	89.13		
10.00	89.13		



Remény-Tavaszi utcák
 0+100.00

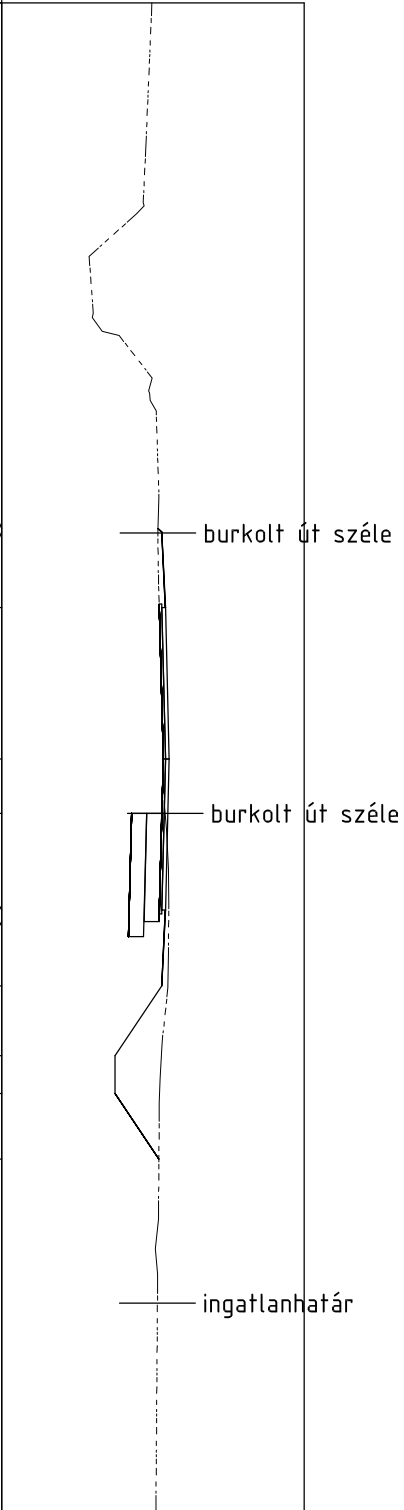
M=1:100
 Alapszint: 87.00 mBf.



Remény-Tavaszi utcák
 0+125.00

M=1:100
 Alapszint: 87.00 mBf.

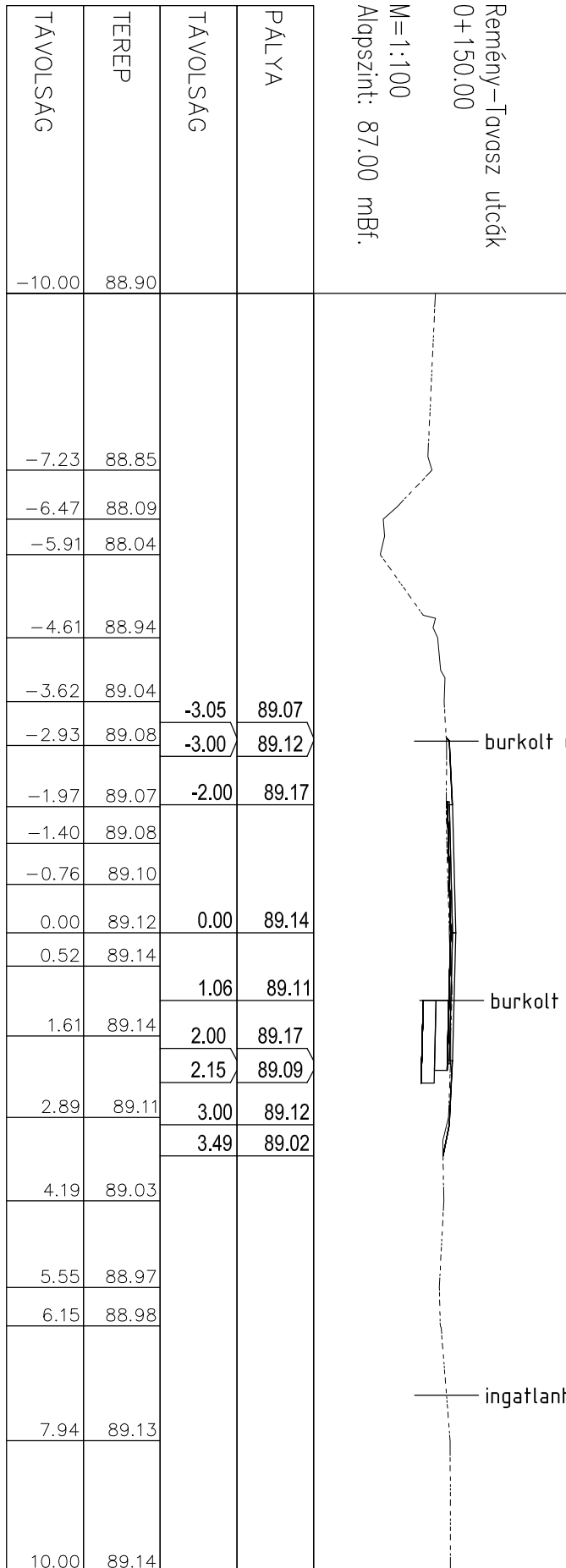
TÁVOLSÁG	TEREP	TÁVOLSÁG	PÁLYA
-10.00	88.99		
-8.07	88.91		
-7.21	88.78		
-6.65	88.16		
-5.60	88.55		
-4.60	89.04		
-3.02	89.07	-3.05	89.07
-2.36	89.07	-3.00	89.12
		-2.00	89.17
0.00	89.14	0.00	89.14
0.59	89.15	0.72	89.12
1.46	89.20	2.00	89.17
2.57	89.21	2.15	89.08
3.77	89.12	3.00	89.12
4.55	89.08	3.92	88.50
		4.42	88.50
6.08	89.07	5.29	89.08
6.81	89.06		
10.00	89.04		



Remény-Tavaszi utcák
0+150.00

M=1:100

Alapszint: 87.00 mBf.



Remény-Tavaszi utcák
0+175.00

M=1:100

Alapszint: 87.00 mBf.

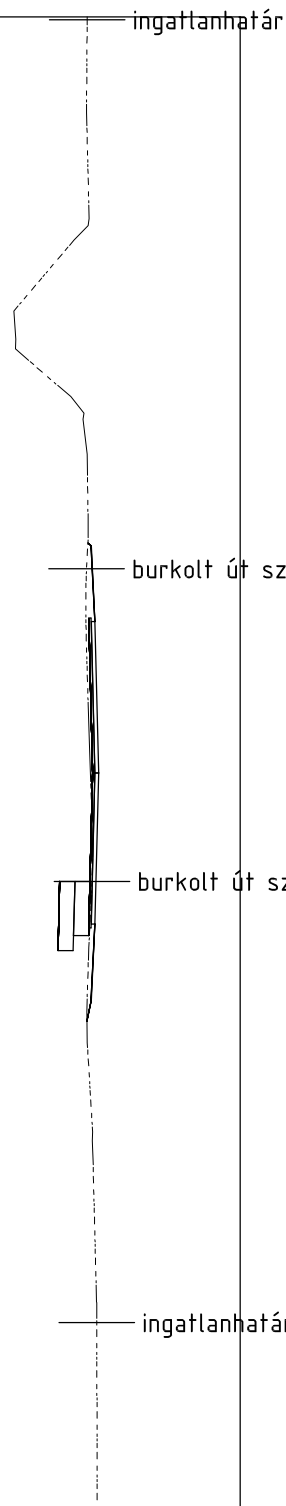
TÁVOLSÁG	TEREP	TÁVOLSÁG	PÁLYA
-10.00	88.98		
-8.73	88.97		
-7.05	88.80		
-6.11	88.01		
-5.61	88.03		
-4.76	88.94		
-4.22	88.98		
-3.15	88.99	-3.04	88.99
-2.57	88.96	-3.00	89.03
-2.00	88.96	-2.00	89.08
-0.92	88.99		
0.00	89.02	0.00	89.13
0.74	89.04	1.43	89.01
1.67	89.03	2.00	89.08
2.31	89.00	2.15	89.00
3.16	88.97	3.00	89.03
		3.28	88.97
		3.80	88.50
4.74	89.05	4.30	88.50
		5.13	89.05
6.98	89.10		
10.00	89.11		

ingatlanhatár

burkolt út széle

burkolt út széle

ingatlanhatár

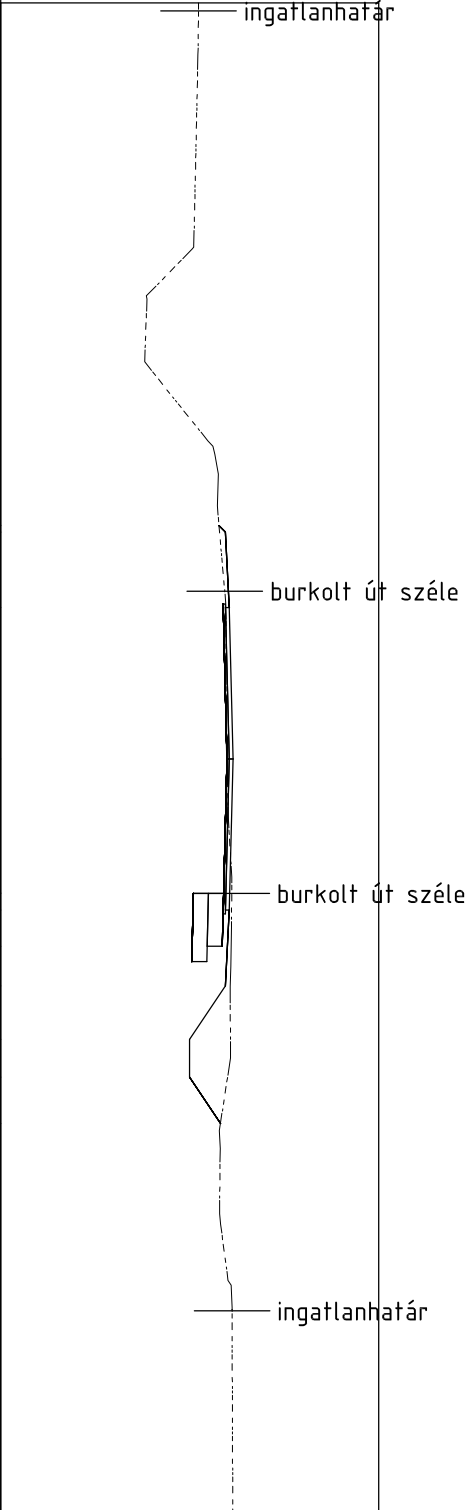


Remény-Tavaszi utcák
0+200.00

M=1:100

Alapszint: 86.00 mBf.

TÁVOLSÁG	TEREP	TÁVOLSÁG	PÁLYA
-10.00	88.62		
-9.32	88.61		
-6.74	88.53		
-6.08	87.93		
-5.25	87.90		
-4.03	88.83		
-3.35	88.86	-3.09	88.89
		-3.00	88.97
-2.06	88.98	-2.00	89.02
-1.13	88.98		
0.00	88.99	0.00	88.99
0.77	89.01		
1.56	89.06	1.78	88.95
		2.00	89.02
2.23	89.05	2.48	88.93
2.75	89.04	3.00	88.97
		3.71	88.50
3.95	89.04	4.21	88.50
4.92	88.89	4.82	88.91
6.02	88.90		
6.89	89.01		
10.00	89.07		

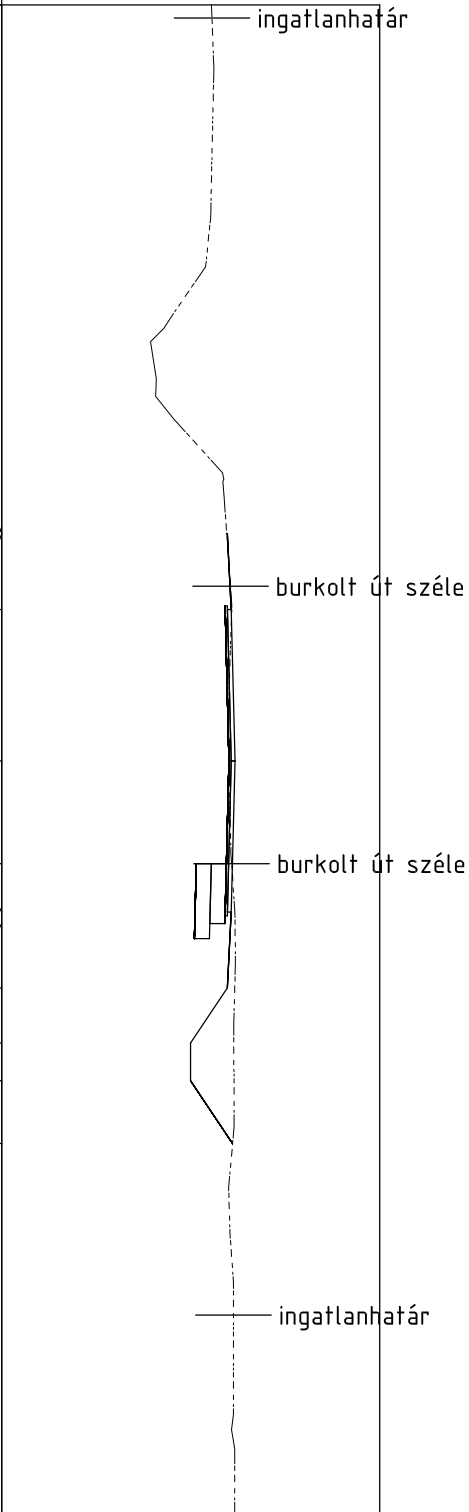


Remény-Tavaszi utcák
0+225.00

M=1:100

Alapszint: 86.00 mBf.

TÁVOLSÁG	TEREP	TÁVOLSÁG	PÁLYA
-10.00	88.77		
-9.17	88.81		
-7.19	88.76		
-6.54	88.70		
-5.72	88.14		
-5.05	88.05		
-4.53	88.27		
-3.48	88.94	-3.01	88.98
		-3.00	88.99
-2.05	89.04	-2.00	89.04
-0.96	89.01		
0.00	89.01	0.00	89.01
1.24	89.03	1.36	88.97
1.97	89.08	2.00	89.04
		2.15	88.95
2.69	89.09	3.00	88.99
3.47	89.07	3.73	88.50
		4.23	88.50
4.84	89.07	5.06	89.05
5.64	89.00		
6.23	89.02		
6.90	89.07		
8.64	89.06		
10.00	89.08		

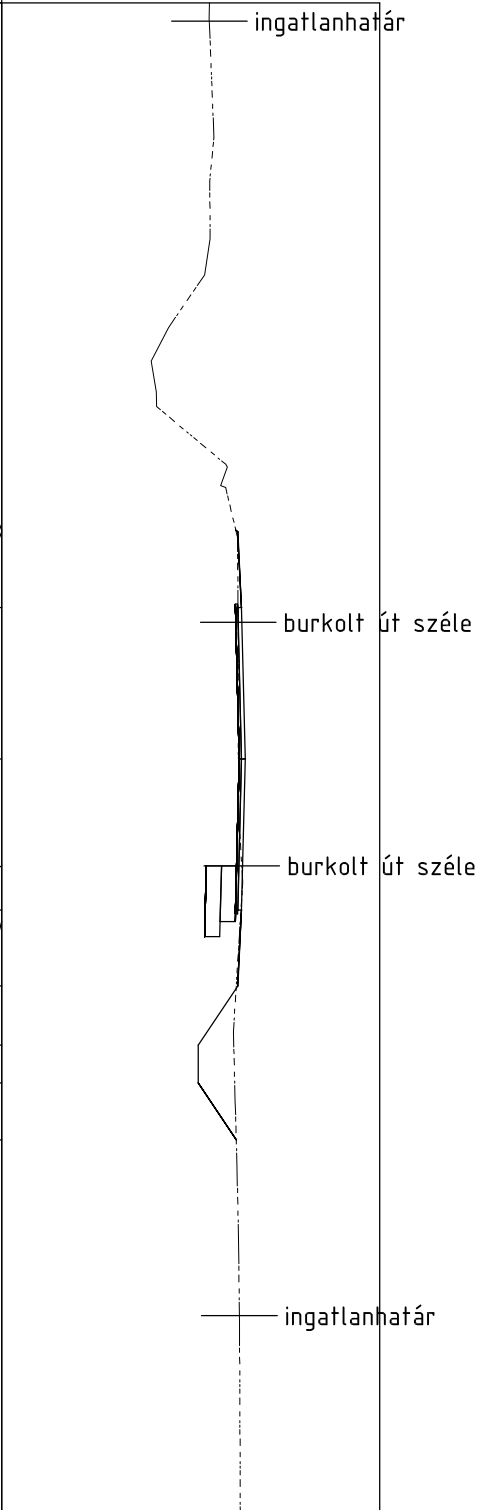


Remény-Tavaszi utcák
0+250.00

M=1:100

Alapszint: 86.00 mBf.

TÁVOLSÁG	TEREP	TÁVOLSÁG	PÁLYA
-10.00	88.75		
-9.80	88.74		
-8.21	88.81		
-7.65	88.75		
-6.40	88.68		
-5.26	87.98		
-4.66	88.05		
-3.59	88.96		
-2.93	89.12	-3.03	89.10
-2.00	89.13	-3.00	89.12
-0.56	89.13	-2.00	89.17
0.00	89.13	0.00	89.22
0.78	89.14		
1.62	89.19	1.41	89.11
2.29	89.14	2.00	89.17
		2.15	89.09
		3.00	89.12
3.61	89.07	3.78	88.60
4.52	89.09	4.28	88.60
5.39	89.11	5.04	89.10
6.40	89.13		
7.45	89.14		
10.00	89.16		

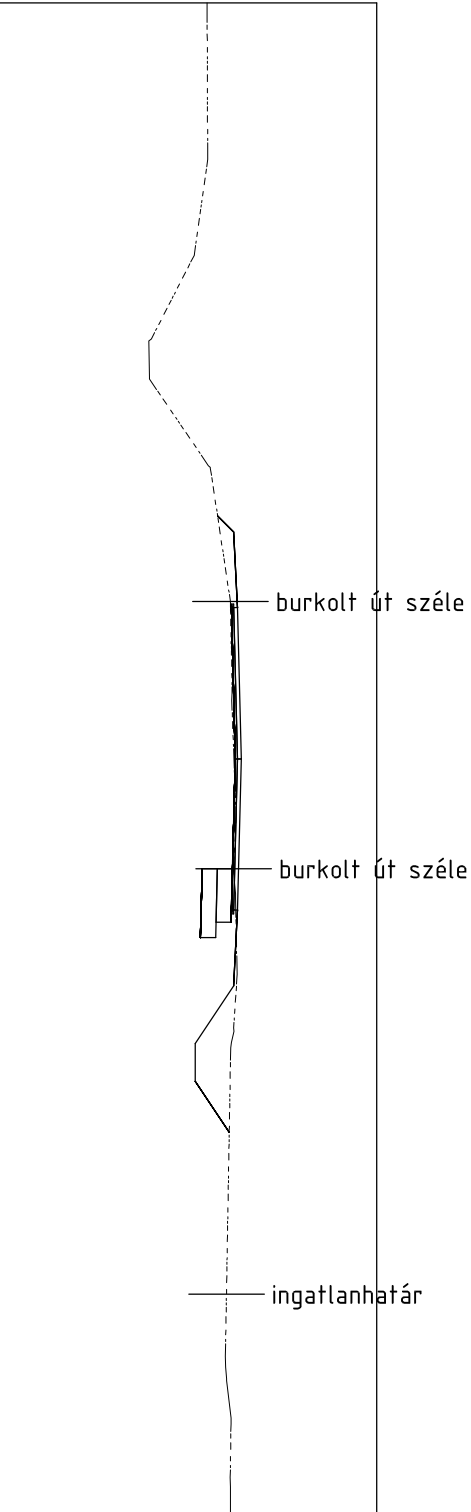


Remény-Tavaszi utcák
0+275.00

M=1:100

Alapszint: 86.00 mBf.

TÁVOLSÁG	TEREP	TÁVOLSÁG	PÁLYA
-10.00	88.76		
-9.95	88.76		
-7.93	88.76		
-6.66	88.59		
-5.53	87.99		
-5.03	87.99		
-3.84	88.80		
		-3.21	88.90
		-3.00	89.11
-2.02	89.07	-2.00	89.16
-0.78	89.08		
0.00	89.11	0.00	89.13
0.75	89.14		
1.45	89.10	1.45	89.09
		2.00	89.16
		2.16	89.07
2.85	89.15	3.00	89.11
3.56	89.11	3.76	88.60
		4.26	88.60
		4.94	89.05
7.90	89.00		
8.72	89.07		
9.50	89.06		
10.00	89.06		

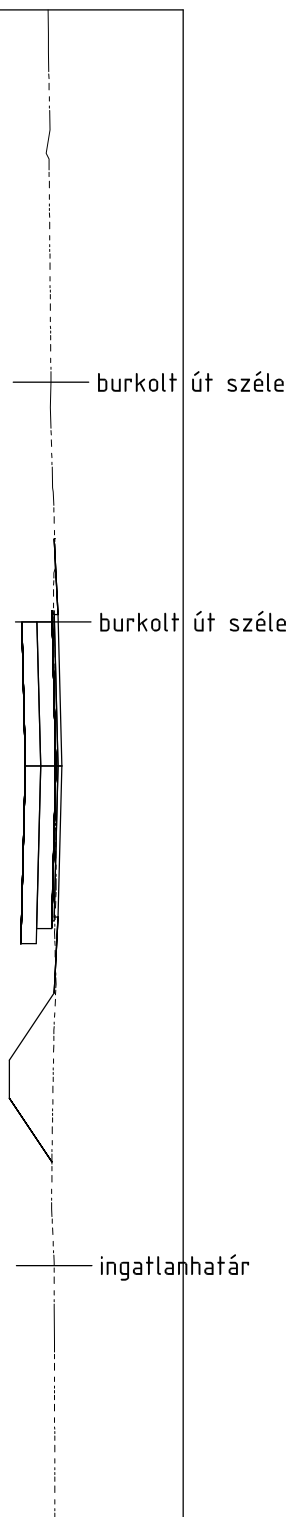


Remény-Tavaszi utcák
0+300.00

M=1:100

Alapszint: 87.00 mBf.

TÁVOLSÁG	TEREP	TÁVOLSÁG	PÁLYA
-10.00	89.22		
-9.44	89.22		
-8.02	89.23		
-4.74	89.24		
-3.62	89.28	-3.01	89.30
-2.55	89.29	-3.00	89.29
-1.90	89.28	-2.00	89.34
-0.95	89.30	-1.90	89.27
0.00	89.30	0.00	89.31
0.87	89.31		
1.60	89.32	2.00	89.34
2.20	89.30	2.15	89.26
2.89	89.32	3.00	89.29
3.49	89.29	3.89	88.70
		4.39	88.70
5.18	89.26	5.24	89.26
5.86	89.26		
6.57	89.29		
7.16	89.29		
10.00	89.30		

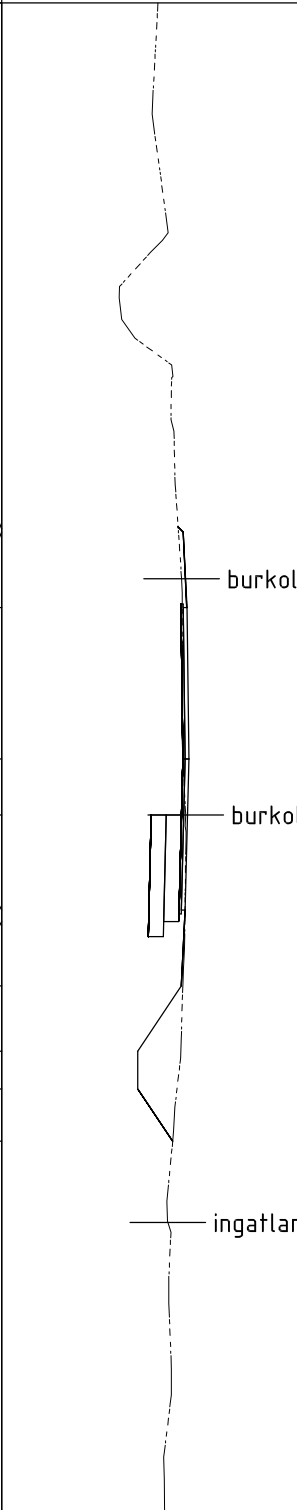


Remény-Tavaszi utcák
 0+325.00

M=1:100

Alapszint: 87.00 mBf.

TÁVOLSÁG	TEREP	TÁVOLSÁG	PÁLYA
-10.00	89.07		
-8.53	88.99		
-6.69	88.96		
-6.10	88.56		
-5.56	88.76		
-5.04	89.25		
-4.33	89.28		
-3.63	89.29	-3.04	89.36
		-3.00	89.40
-2.19	89.39	-2.00	89.45
0.00	89.40	0.00	89.48
0.74	89.43	0.74	89.38
		2.00	89.43
2.51	89.42	2.15	89.34
		3.00	89.38
3.69	89.38	3.86	88.80
4.60	89.29	4.36	88.80
		5.06	89.26
5.85	89.18		
6.91	89.21		
8.07	89.25		
9.24	89.14		
10.00	89.15		



burkolt út széle

burkolt út széle

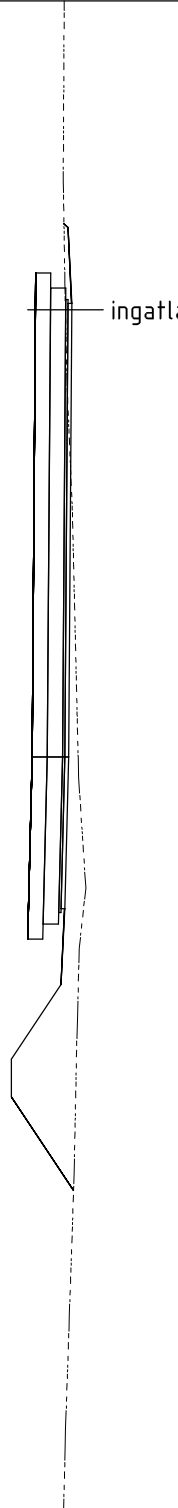
ingatlanhatár

Remény-Tavaszi utca
 0+350.00

M=1:100

Alapszint: 87.00 mBf.

TÁVOLSÁG	TEREP	TÁVOLSÁG	PÁLYA
-10.00	89.40		
-7.61	89.39	-7.05	89.41
		-7.00	89.45
-6.27	89.41	-6.00	89.50
		-5.50	89.48
-4.93	89.44	-5.00	89.50
		-4.03	89.50
-3.30	89.51		
		-2.00	89.48
		-1.29	89.48
-0.56	89.57		
0.00	89.59	0.00	89.46
1.73	89.69	2.01	89.41
2.53	89.60	3.01	89.36
3.42	89.58	3.99	88.70
		4.49	88.70
5.34	89.54	5.73	89.53
7.36	89.47		
8.87	89.42		
10.00	89.39		



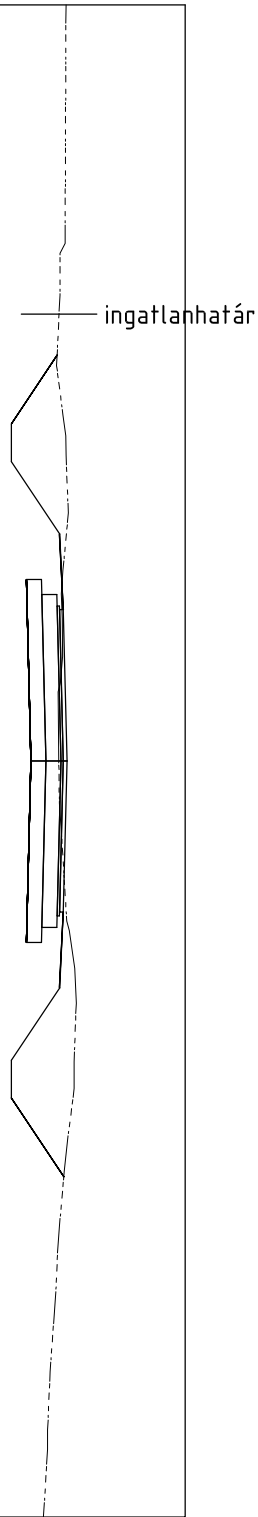
ingatlanhatár

Remény-Tavaszi utcák
 0+375.00

M=1:100

Alapszint: 87.00 mBf.

TÁVOLSÁG	TEREP	TÁVOLSÁG	PÁLYA
-10.00	89.42		
-6.71	89.35		
-6.16	89.34		
-5.23	89.30	-5.37	89.31
-4.58	89.39	-4.46	88.70
-4.04	89.42	-3.96	88.70
-3.28	89.46	-3.00	89.34
-2.52	89.39	-2.00	89.39
-1.88	89.38		
-0.91	89.32		
0.00	89.33	0.00	89.44
0.56	89.34		
2.12	89.44	2.00	89.39
2.74	89.54	3.00	89.34
3.98	89.53	3.96	88.70
		4.46	88.70
5.07	89.44	5.50	89.39
6.16	89.34		
7.07	89.29		
8.08	89.22		
8.84	89.18		
10.00	89.13		

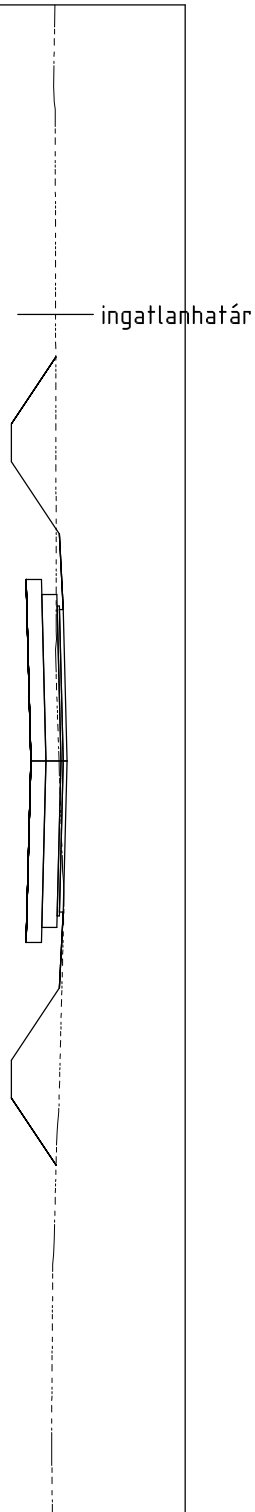


Remény-Tavaszi utcák
 0+400.00

M=1:100

Alapszint: 87.00 mBf.

TÁVOLSÁG	TEREP	TÁVOLSÁG	PÁLYA
-10.00	89.28		
-9.98	89.28		
-8.62	89.28		
		-5.34	89.29
		-4.46	88.70
		-3.96	88.70
		-3.04	89.29
		-3.00	89.34
		-2.00	89.39
-1.31	89.29		
0.00	89.33	0.00	89.44
1.45	89.38		
		2.00	89.39
		3.00	89.34
		3.96	88.70
4.64	89.33	4.46	88.70
		5.35	89.29
6.32	89.27		
8.97	89.23		
10.00	89.24		



Remény-Tavaszi utcák
0+407,43

M=1:100

Alapszint: 87.00 mBf.

TÁVOLSÁG	TEREP	TÁVOLSÁG	PÁLYA
-10.00	89.27		
-8.27	89.25		
-7.44	89.29		
		-3.07	89.33
		-3.00	89.26
-2.43	89.37		
-1.66	89.31	-2.00	89.31
-0.99	89.26		
0.00	89.29	0.00	89.36
0.87	89.32		
1.62	89.35		
		2.00	89.31
		3.00	89.26
3.63	89.32	3.84	88.70
4.14	89.33	4.34	88.70
		5.31	89.35
5.40	89.34		
6.15	89.34		
6.76	89.31		
8.10	89.30		
10.00	89.29		

